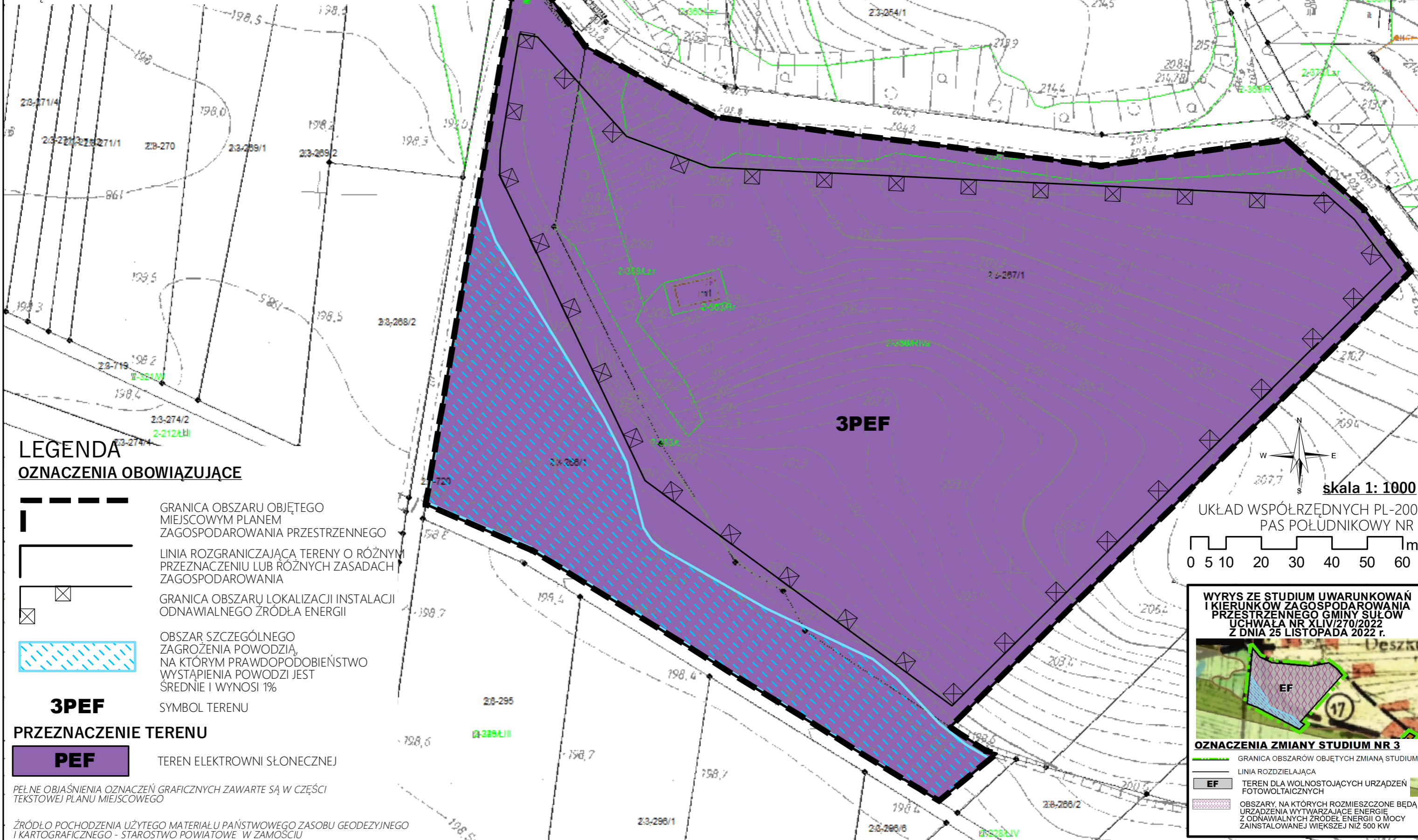


GMINA SUŁÓW  
 MIEJSCOWY PLAN ZAGOSPODAROWANIA PRZESTRZENNEGO  
 DLA FRAGMENTÓW OBREBÓW: DESZKOWICE I,  
 KOLONIA KAWĘCZYN, ROŻŁOPY, KULIKÓW, MICHAŁÓW,  
 MICHAŁÓW PGR, SĄSIADKA, SUŁÓW, SUŁÓWEK I TWORYCZÓW

**CZEŚĆ GRAFICZNA PLANU MIEJSCOWEGO NR 8**

OBREB DESZKOWICE I



**LEGENDA**

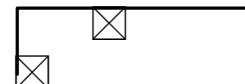
**OZNACZENIA OBOWIĄZUJĄCE**



GRANICA OBSZARU OBJĘTEGO  
 MIEJSCOWYM PLANEM  
 ZAGOSPODAROWANIA PRZESTRZENNEGO



LINIA ROZGRANICZAJĄCA TERENY O RÓŻNYM  
 PRZEZNACZENIU LUB RÓŻNYCH ZASADACH  
 ZAGOSPODAROWANIA



GRANICA OBSZARU LOKALIZACJI INSTALACJI  
 ODNAWIALNEGO ŹRÓDŁA ENERGII



OBSZAR SZCZEGÓLNEGO  
 ZAGROŻENIA POWODZIĄ,  
 NA KTÓRYM PRAWDOPODOBIEŃSTWO  
 WYSTĄPIENIA POWODZI JEST  
 ŚREDNIE I WYNOŚI 1%

**3PEF**

SYMBOL TERENU

**PRZEZNACZENIE TERENU**

**PEF**

TEREN ELEKTROWNI SŁONECZNEJ

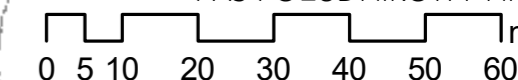
PEŁNE OBJAŚNIENIA OZNACZEŃ GRAFICZNYCH ZAWARTE SĄ W CZĘŚCI  
 TEKSTOWEJ PLANU MIEJSCOWEGO

ŹRÓDŁO POCHODZENIA UŻYTEGO MATERIAŁU PAŃSTWOWEGO ZASOBU GEODEZYJNEGO  
 I KARTOGRAFICZNEGO - STAROSTWO POWIATOWE W ZAMOŚCIU



skala 1: 1000

UKŁAD WSPÓŁRZĘDNYCH PL-2000  
 PAS POŁUDNIKOWY NR 8



**WYRYS ZE STUDIUM UWARUNKOWAŃ  
 I KIERUNKÓW ZAGOSPODAROWANIA  
 PRZESTRZENNEGO GMINY SUŁÓW  
 UCHWAŁA NR XLIV/270/2022  
 Z DNIA 25 LISTOPADA 2022 r.**



**OZNACZENIA ZMIANY STUDIUM NR 3**

- GRANICA OBSZARÓW OBJĘTYCH ZMIANĄ STUDIUM
- LINIA ROZDZIELAJĄCA
- TEREN DLA WOLNOSTOJĄCYCH URZĄDZEŃ FOTOWOLTAICZNYCH
- OBSZARY, NA KTÓRYCH ROZMIESZCZONE BĘDĄ URZĄDZENIA WYTWARZAJĄCE ENERGIĘ Z ODNAWIALNYCH ŹRÓDEŁ ENERGII O MOCY ZAINSTALOWANEJ WIĘKSZEJ NIŻ 500 KW